


# větev 3 km 0,000-0,194








X-1092692.654  
Y-566124.007

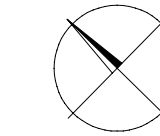
X-1092815.368  
Y-566005.047

Bezbariérové užívání stavby:  
přirozenou vodící linií bude tvořit samotný okraj komunikace bez obrubníku směrem k vegetaci-toto řešení je v souladu s Vyhl. 398/2009 Sb., příloha 1., čl. 1.2.1.1.

 dlažba "slepecká"

## Legenda:

-  živice
-  dlažba "slepecká"
-  ŠD<sub>B</sub> - 0-32 prům. tl.100mm
-  ohumusování tl.100mm,svahování,osetí
-  plochy zařízení staveniště a meziskládek
-  obrubník chodníkový v úrovni komunikace
-  obvod staveniště



## Vytyčovací body SO101 větev 3

č.b.	y	x
1	566002.149	1092841.888
2	566027.904	1092827.488
3	566143.590	1092710.684

Výškové vytyčení stavby je patrné z podrobných příčných řezů a podélného profilu

optické dělení směru vodorovnou  
dopravní značkou V2a š.125 mm










VB 1  
 $\alpha = 16.06^\circ$   
 $R1=50.00m$   
 $Z=0.50m$   
 $T=7.06m$   
 $L=14.02m$



obvod staveniště

plocha meziskládky  
a zařízení staveniště

## LEGENDA SÍTÍ

-  Kably VO
-  Splašková kanalizace
-  Dešťová kanalizace
-  vedení Telefonica O2
-  Plynovod
-  Vedení ČEZ
-  Vodovod
-  vedení radiokomunikace
-  ochranné pásmo vedení

Jako podklad bylo použito polohopisné a výškopisné zaměření provedené firmou Vozda s.r.o. souřadnicový systém S-JTSK; výškový systém Bpv

Vypracoval: Petr Slezák		<b>PROJEKCE s.r.o.</b> vodní a dopravní stavby Jílová 2769/6,787 01 Šumperk tel. : +420 583 217 442	
Zodpovědný projektant: Petr Slezák, č. autorizace: 1201265		stupeň PD: DSP	arch. č.: OÚ.247.
Obecní úřad: Dubicko		Datum: 04/2016	formát: 4 A4
Objednatel: Obec Dubicko, Velká Strana 56, 789 72 Dubicko, IČ: 00302538		měřítko	příloha číslo
Příloha: Situace pozemní komunikace SO 101 - větev 3		<b>1:250</b>	<b>C.1.2.1.3.</b>
Název akce: <b>Cyklostezka Dubicko - Bohuslavice</b>			

K:\data\2016\Dubicko-cyklostezka\DSP\DSP\_SFDI\sit-bezbarier-SO101-vetev3-1ku250.a4d

SO 901-odpočívadlo vybavené přístřeškem,  
stojanem na kola a odpadkovým košem

X-1092735.189  
Y-566164.823

X-1092838.661  
Y-566034.472

KÚ 0,193 81  
š2 až š16 - DN115-slepé dno, každá šachta  
žvýč. in situ DN110 (mimo koncové, ta jen ix),  
přířez roury 80cm, poklop litina, 12,5t  
trubky drenážní DN 110 délky 752,81m  
zemědělský příjezd-zvýšená tloušťka konstrukčních  
vrstev, ukončení živice do obrubníku osazených  
v niveletě stezky, neprovedení krajnic, zpevnění ŠD<sub>B</sub>

prostor křibovazky je součástí větev 2  
0000021

SO101 větev 1  
SO101 větev 2